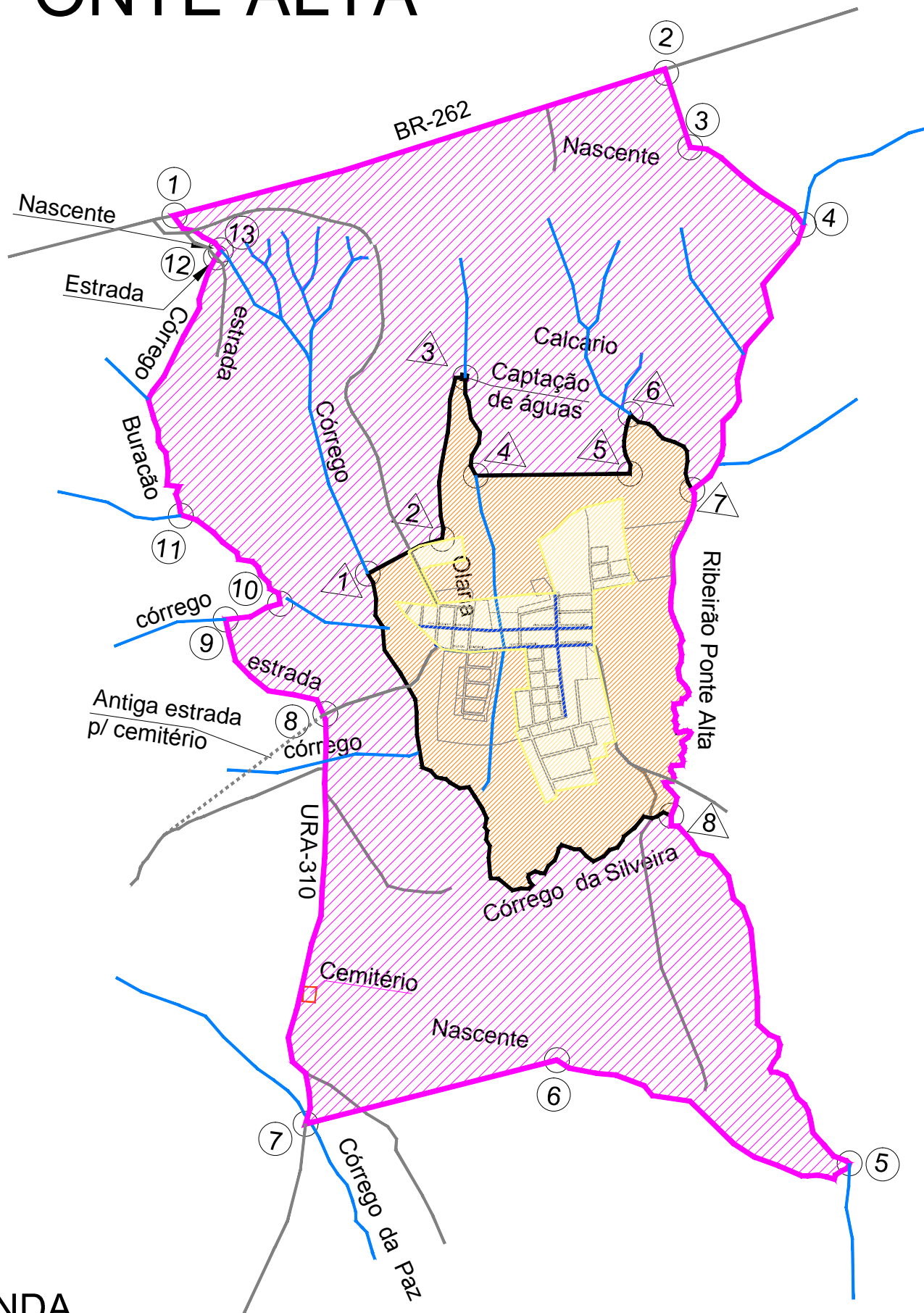










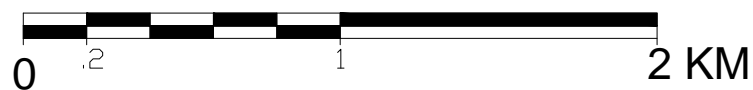
PONTE ALTA



LEGENDA

-  ZCH2 - ZONA DE CHÁCARAS 2
-  ZR 2 - ZONA RESIDENCIAL 2
-  EM 2 - EIXO MISTO 2 (via coletora)
-  ZEIS 2 - ZONA ESPECIAL DE INTERESSE SOCIAL 2
-  LIMITE DO PERÍMETRO URBANO
-  LIMITE DA ÁREA URBANA

Escala Gráfica



NÚCLEOS DE DESENVOLVIMENTO

CONTÉM: 03 - ZONEAMENTO PONTE ALTA

PREFEITURA MUNICIPAL DE UBERABA

REVISÃO DO PLANO DIRETOR - 2018

LIMITE DO MUNICÍPIO

MANCHA URBANA

LOCALIDADES

RIOS

FERROVIA



ESTRADAS ASFALTADAS

RODOVIA FEDERAL DUPLICADA

RODOVIA FEDERAL SIMPLES

RODOVIA ESTADUAL

RODOVIA MUNICIPAL



Nº / NOME DO ARQUIVO:

MAPA 03 - ZONEAMENTO PONTE ALTA.dwg.

ESCALA: GRÁFICA

DATA: JUN/2018

FOLHA:

03